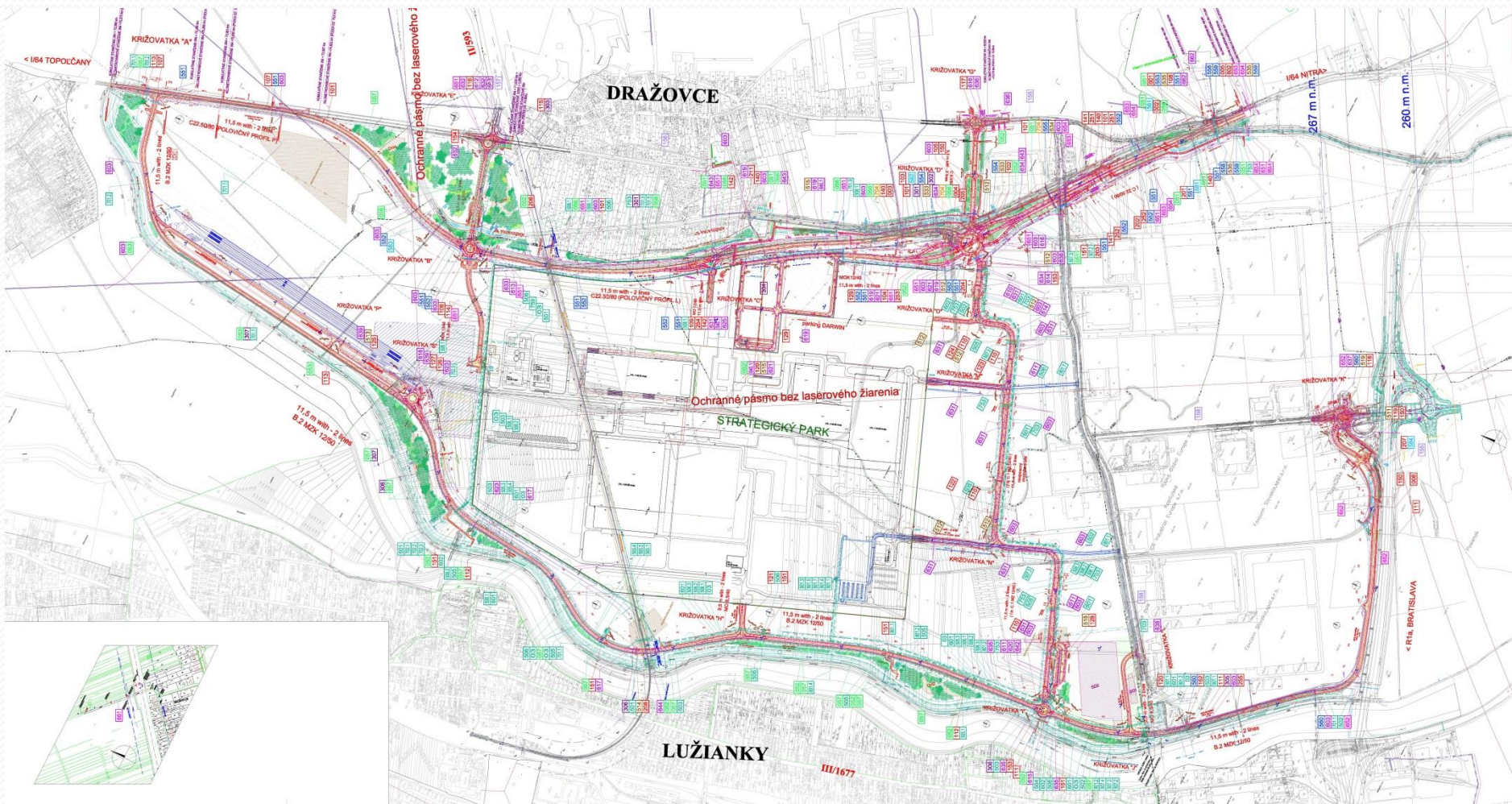


**OCHRANNÉ PÁSMA :**

- rýchlota cesty R1a
- cesta I. triedy (od cca jazdného plánu cesty)
- cesta II. triedy (od cca jazdného plánu cesty)
- mestská komunikácia (I. triedy (od cca jazdného plánu cesty)
- železničná trať (od cca krajnej koľaje)
- (od trasej stavby dráhy ŽSR m.a.)
- vzdialenosť od stavby VN 110 kV (od krajného vodiča)
- pri napätí od 1 kV do 35 kV vrátane
- elektrická vedenie vzdušné káblové (od krajného vodiča)
- transformátora (od nadzemného)
- pri napätí od 1 kV do 110 kV vrátane
- elektrická vedenie pozemné - všetky druhy
- diaľkové označovací vedenie pozemné
- plynovody (od cca potrubia alebo od pôdorysu zastávky)
- pre plynovody a plynovodné prípojky a meraciu sústavu do 200
- pre plynovody a plynovodné prípojky a meraciu sústavu do 500
- pre plynovody a plynovodné prípojky a meraciu sústavu do 700
- pre studništné a rúrnostrojové plynovody a prípojky, kotlárny
- plyny v zaskavenom stave
- pre technické objekty (regulačné stanice, armatúry, uzly, zariadenia)
- profilovanej ochrany, atď.)
- vnepný vodovod a kanalizácia do priemeru DN500
- vnepný vodovod a kanalizácia nad priemer DN500
- podlažnica od ŽAVB a.s. Nitre na ochranné pásmo vodovodu DND0
- vo výnimkových prípadoch 5 m

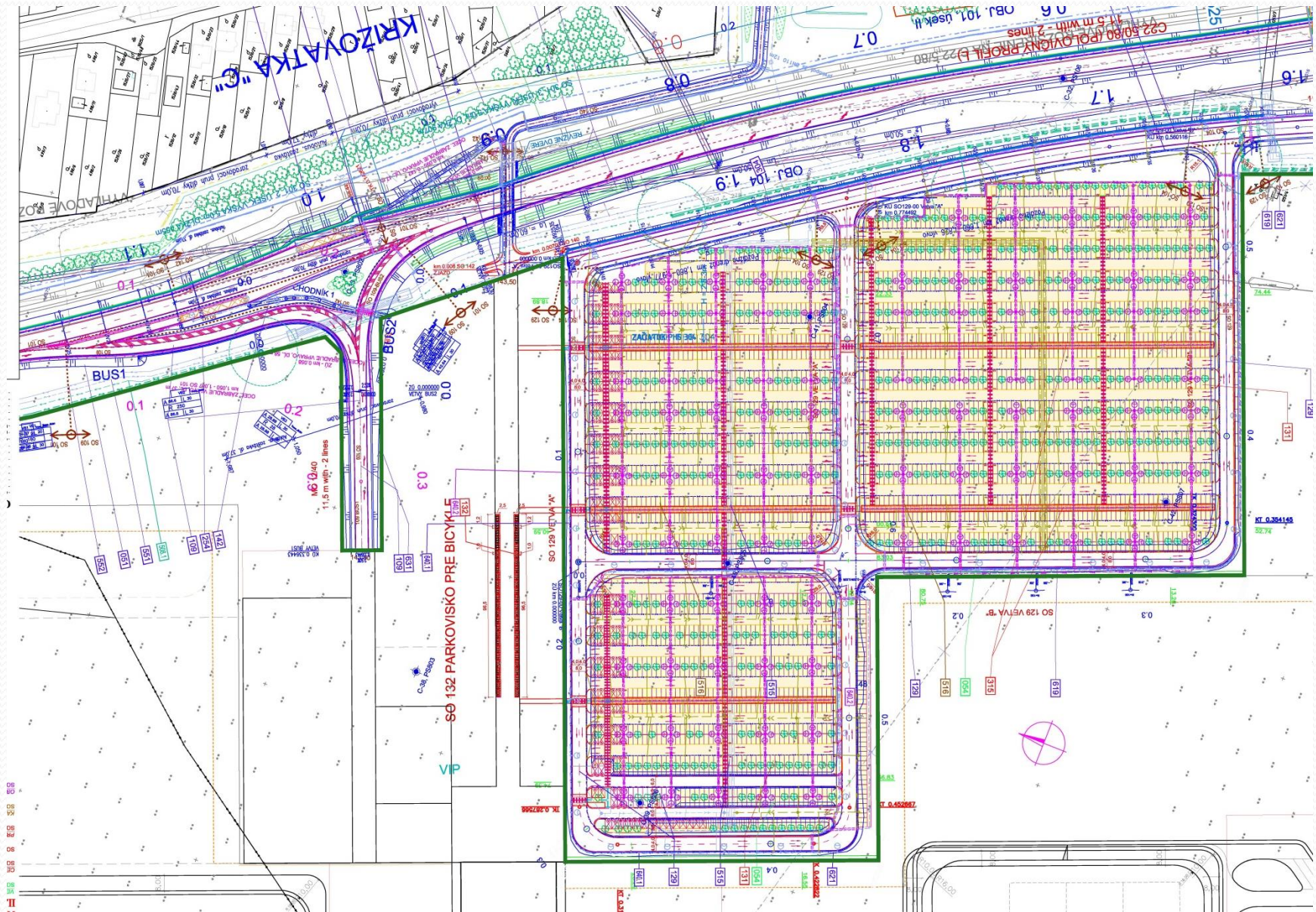
# DOKUMENTÁCIE NA STAVEBNÉ POVOLENIE (DSP)

## FÁZA 1 - BEZ PARKOVÍSK



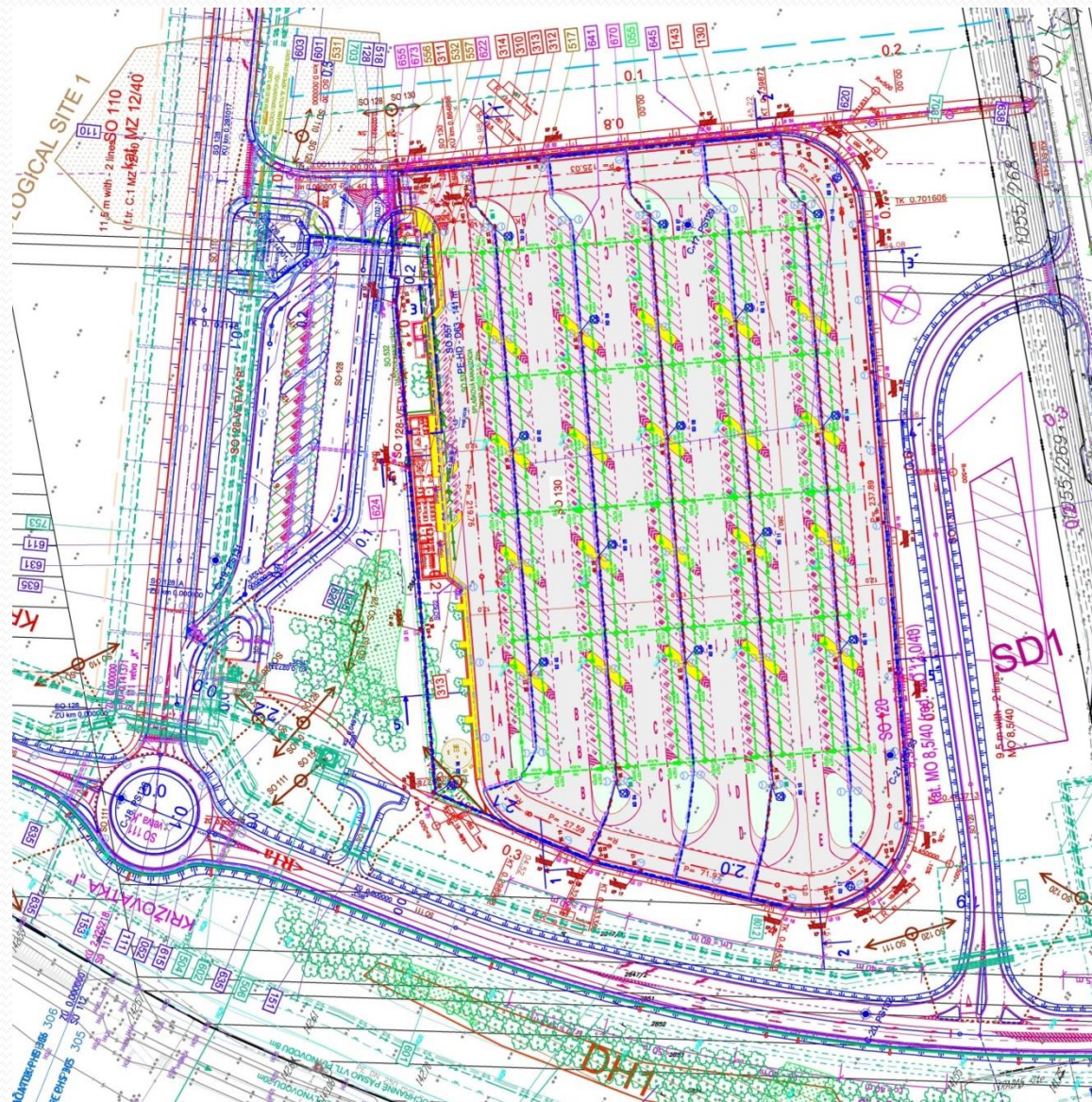
# DOKUMENTÁCIE NA STAVEBNÉ POVOLENIE (DSP)

## FÁZA 2 – PARKOVISKÁ - PRE 3300 OSOBNÝCH VOZIDIEL



# DOKUMENTÁCIE NA STAVEBNÉ POVOLENIE (DSP)

## FÁZA 2 – PARKOVISKÁ PRE 200 NÁKLADNÝCH VOZIDIEL



# SO 310 Objekt vybavenia pri parkovisku NV (truck parking)

## Hygienická časť:

Celková úžitková plocha	:	201,71 m <sup>2</sup>
Zastavaná plocha	:	240,00 m <sup>2</sup>
Obstavaný priestor	:	1316,93 m <sup>3</sup>

## Administratívna časť:

Celková úžitková plocha	:	201,59 m <sup>2</sup>
Zastavaná plocha	:	240,00 m <sup>2</sup>
Obstavaný priestor	:	1322,07 m <sup>3</sup>

